 Municipio de Sabaneta <b>CONCEJO MUNICIPAL</b>	<b>ACTA DE SESION DE CONCEJO</b>	Código: FO-ALA-13
		Versión: 0
		Fecha de Aprobación: 11 noviembre 2008
		Página 1 de 3

## ACTA Nro. 139

**FECHA:** Martes, 17 de Octubre de 2017

**HORA:** 9:15 a. m.

**LUGAR:** RECINTO DEL CONCEJO "OCTAVIO TRUJILLO GONZÁLEZ"

**ASISTENTES:**

1. CARLOS MARIO CUARTAS PALACIO  
Presidente.
2. ALEXANDER VASCO RAMÍREZ  
Vicepresidente primero.
3. LICINIO DE JESÚS LÓPEZ LOAIZA  
Vicepresidente segundo.
4. JUAN CARLOS BUSTAMANTE AGUDELO
5. MARGARITA MARÍA FLOREZ PIEDRAHITA
6. JHON FREDY GONZALEZ MONTOYA
7. JOSÉ JULIÁN CANO CASTRO
8. LUZ IRENE CARMONA SALAZAR
9. CARLOS MARIO COLORADO MONTOYA
10. ALDER JAMES CRUZ OCAMPO
11. ALEXANDER MORALES CASTAÑO
12. JUAN FERNANDO MONTOYA MONTOYA
13. JOHAN ANCIZAR QUINTERO PÉREZ

**OTROS ASISTENTES:**

-DOCTOR DANIEL MÁRQUEZ GÓMEZ  
Asesor del Despacho Municipal

-DOCTORA KATHERINE ZULEY  
Profesional del Sistema de Observación Geográfica


-DOCTOR JOHN JAIRO RAMÍREZ  
Asesor del Despacho Municipal

**INICIO:**

**El señor Presidente de la corporación, CARLOS MARIO CUARTAS PALACIO,** inicia la sesión, saludando al personal administrativo del Concejo Municipal, a los Honorables Concejales, a la mesa directiva, a las personas de la comunidad y a los que los ven a través del canal institucional.

Solicita a la señora secretaria auxiliar dar lectura al orden del día.



	<b>ACTA DE SESION DE CONCEJO</b>	Código: FO-ALA-13
		Versión: 0
		Fecha de Aprobación: 11 noviembre 2008
		Página 2 de 3

### ORDEN DEL DÍA

1. HIMNO DE SABANETA
2. LLAMADO A LISTA Y VERIFICACIÓN DEL QUÓRUM.
3. INTERVENCIÓN DEL DOCTOR DANIEL MÁRQUEZ GÓMEZ, ASESOR DEL ALCALDE Y LA DOCTORA KATHERINE ZULEY, PROFESIONAL EN SISTEMA DE INFORMACIÓN GEOGRÁFICA, TEMA: OBSERVATORIO PLAN DE DESARROLLO 2016-2019.
4. INTERVENCIÓN DE LOS CONCEJALES.
5. LECTURA DE COMUNICADOS.
6. CIERRE DE LA SESIÓN

**SECRETARIA AUXILIAR:** Lee el orden del día, el cual fue aprobado por unanimidad.

### DESARROLLO

1. HIMNO DE SABANETA.
2. LLAMADO A LISTA Y VERIFICACIÓN DEL QUÓRUM.

**SECRETARIA AUXILIAR:** Llama a lista a los honorables Concejales, manifestándole a la presidencia, que hay suficiente quórum para deliberar y decidir.

3. INTERVENCIÓN DEL DOCTOR DANIEL MÁRQUEZ GÓMEZ, ASESOR DEL ALCALDE Y LA DOCTORA KATHERINE ZULEY, PROFESIONAL EN SISTEMA DE INFORMACIÓN GEOGRÁFICA, TEMA: OBSERVATORIO PLAN DE DESARROLLO 2016-2019.

Se dirigen con diapositivas, las cuales son anexadas a la presente acta.

4. INTERVENCIÓN DE LOS CONCEJALES.

No hubo intervención de los honorables concejales.

5. LECTURA DE COMUNICADOS.

**SECRETARIA AUXILIAR:** Anuncia que no reposan comunicados sobre la mesa.

6. CIERRE DE SESIÓN

**SECRETARIA AUXILIAR:** Anuncia que ha sido agotado el orden del día para esta sesión.

**PRESIDENTE:** Se cierra la sesión del día de hoy, se convoca para el día 18 de Octubre, 09:00 am, donde tendremos la presentación sobre el Ferrocarril de Antioquia

Faint, illegible text at the top of the page, possibly a header or title.


Second block of faint, illegible text, appearing as several lines of a paragraph.

Third block of faint, illegible text, continuing the document's content.

Fourth block of faint, illegible text, showing more lines of a paragraph.

Fifth block of faint, illegible text, possibly a transition or a new section.

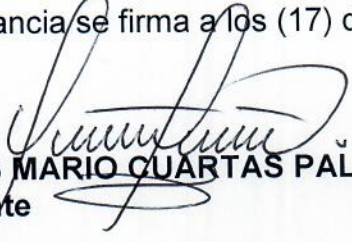
Sixth block of faint, illegible text, appearing towards the bottom of the page.

	<b>ACTA DE SESION DE CONCEJO</b>	Código: FO-ALA-13
		Versión: 0
		Fecha de Aprobación: 11 noviembre 2008
		Página 3 de 3

y otras obras de infraestructura a nivel de patrimonio cultural del departamento de Antioquia.

Se da por terminada la sesión siendo las 10:00 am.

En constancia se firma a los (17) días, del mes de Octubre de 2017

  
**CARLOS MARIO CUARTAS PALACIO**  
Presidente

  
**MARIA EUGENIA ACOSTA**  
Secretaria Auxiliar


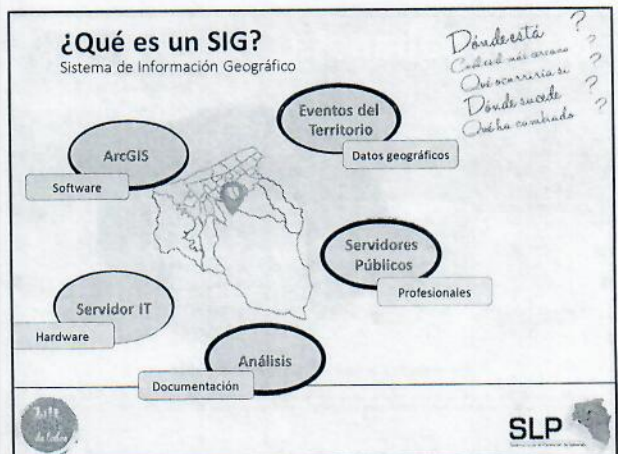
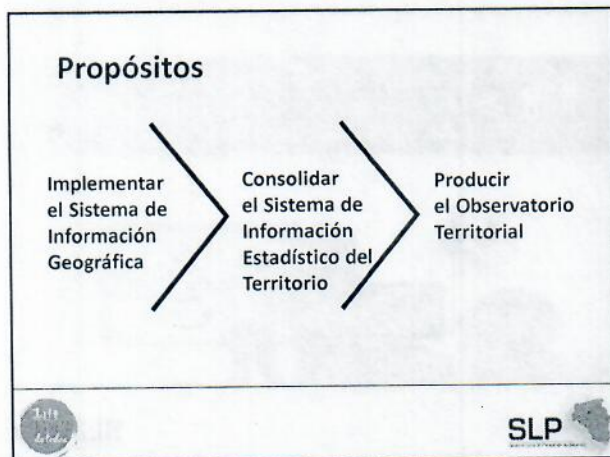
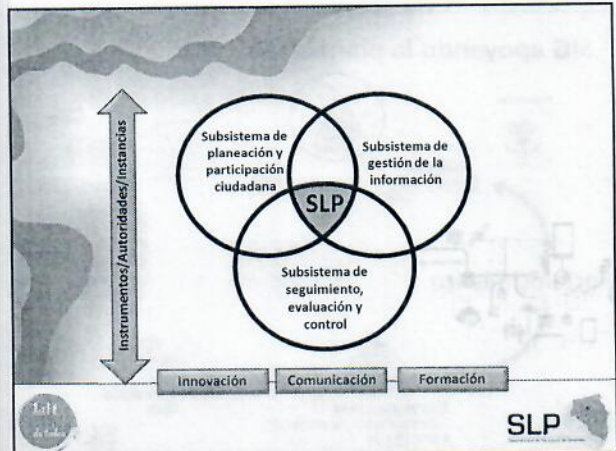
Elaboró: Daniela Jaramillo Herrera.  
Aux. En elaboración de Actas.

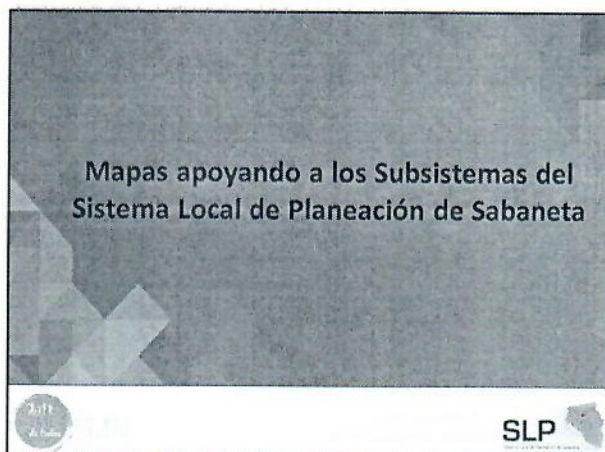
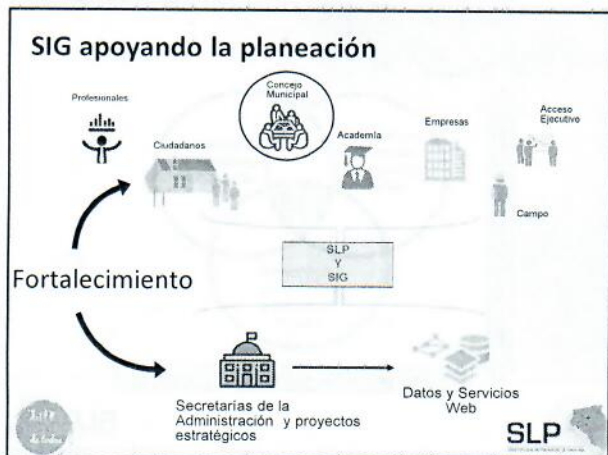


# Mapas Sabaneta

Subsistema de Gestión de la Información

Sesión ordinaria Octubre 17  
Concejo Municipal de Sabaneta



## Mapas Sabaneta

Subsistema de Gestión de la Información

# SLP

Sistema Local de Planeación de Sabaneta

Consulta preal y del PBOI 2003 de Sabaneta  
Instituciones Educativas en Sabaneta  
Mapa Base de Sabaneta  
Parques de Cabezas en Sabaneta

### Bienvenidos a nuestro Portal Geográfico

Este web para que los avances de nuestra organización puedan aprovechar la información geográfica para mejorar los servicios gubernamentales, la toma de decisiones, el conocimiento del municipio y Enriquecer la calidad de vida de todos nuestros ciudadanos.

SLP

### Mapas Sabaneta es para una herramienta de fácil uso para conocer nuestro municipio a través de mapas interactivos

SLP



### Acceso a Mapas Sabaneta

1

www.Arcgis.com

App: Explorer for ArcGIS



SLP

### Autenticación en Mapas Sabaneta

2

Nombre	Apellidos	Correo electrónico	Nivel	Rol	Nombre de usuario
Concejo Municipal	Sabaneta	concejosab@hotmail.com	2	Usuario	concejo_Sabaneta

Contraseña: ConcejoMunicipalSab\_123



SLP

### Búsqueda en Mapas Sabaneta

3

- Instituciones Educativas (públicas y privadas)
- Mapa general (Puntos de interés, P8OT 2009,...)
- Parques de Colores
- Zonificación de Presupuesto Participativo



SLP

### 4 Navegue en Mapas Sabaneta

Ingrese al mapa: <http://arcg.is/1j0rtHz>





**Ideas para nuevos mapas**

Contacto:  
Subdirección de Sistemas  
de Información y Estadística  
Teléfono: (4) 288 0098 ext 191  
Email: [sub.estadistica@sabaneta.gov.co](mailto:sub.estadistica@sabaneta.gov.co)  
Página web: [www.sabaneta.gov.co](http://www.sabaneta.gov.co)

