	ACTA DE SESION DE CONCEJO	Código: FO-ALA-13
		Versión: 0
		Fecha de Aprobación: 11 noviembre 2008
		Página 1 de 5

ACTA Nro. 175

FECHA: sábado, 25 de noviembre de 2017

HORA: 7:15 a. m.

LUGAR: RECINTO DEL CONCEJO "OCTAVIO TRUJILLO GONZÁLEZ"

ASISTENTES:

1. CARLOS MARIO CUARTAS PALACIO
Presidente.
2. ALEXANDER VASCO RAMÍREZ
Vicepresidente primero.
3. LICINIO DE JESÚS LÓPEZ LOAIZA
Vicepresidente segundo.
4. JUAN CARLOS BUSTAMANTE AGUDELO
5. MARGARITA MARÍA FLOREZ PIEDRAHITA
6. JHON FREDY GONZALEZ MONTOYA
7. JOSÉ JULIÁN CANO CASTRO
8. LUZ IRENE CARMONA SALAZAR
9. CARLOS MARIO COLORADO MONTOYA
10. ALDER JAMES CRUZ OCAMPO
11. ALEXANDER MORALES CASTAÑO
12. JUAN FERNANDO MONTOYA MONTOYA
13. JOHAN ANCIZAR QUINTERO PÉREZ

OTROS ASISTENTES:

-DOCTOR CAMILO ALFONSO VERGARA GONZÁLEZ
Secretario de Planeación y Desarrollo Municipal del Municipio de Sabaneta

-DOCTORA MARÍA EUGENIA GALLEGO URREGO
Trabajadora social magister en desarrollo educativo institucional

-DOCTOR LUIS FERNANDO GÓMEZ ARROYAVE
Geólogo magister en ingeniería ambiental y de suelos

-DOCTOR BORIS PUERTO LOPÉZ
Ingeniero ambiental

INICIO:

El señor presidente de la corporación, CARLOS MARIO CUARTAS PALACIO, inicia la sesión, saludando al personal administrativo del Concejo Municipal, a los Honorables Concejales, a la mesa directiva, a las personas de la comunidad y a los que los ven a través del canal institucional.

1. The first part of the document discusses the importance of maintaining accurate records of all transactions and activities. It emphasizes that this is crucial for ensuring transparency and accountability in the organization's operations.

2. The second part of the document outlines the various methods and tools used to collect and analyze data. It highlights the need for consistent data collection procedures and the use of advanced analytical techniques to derive meaningful insights from the data.

3. The third part of the document focuses on the implementation of data-driven decision-making processes. It describes how the organization uses the collected data to identify trends, assess risks, and make strategic decisions that align with its overall mission and goals.

4. The fourth part of the document discusses the challenges and opportunities associated with data management. It notes that while data provides valuable insights, it also presents challenges such as data privacy, security, and integration across different systems.


5. The fifth part of the document concludes by summarizing the key findings and recommendations. It stresses the importance of ongoing monitoring and evaluation of the data management process to ensure it remains effective and relevant in a rapidly changing business environment.

6. The sixth part of the document provides a detailed overview of the data management framework. It includes a description of the data sources, the data collection process, and the various data analysis tools and techniques used throughout the organization.

7. The seventh part of the document discusses the role of data in driving innovation and growth. It explains how the organization leverages data to identify new market opportunities, develop innovative products, and improve its operational efficiency.

8. The eighth part of the document addresses the ethical considerations surrounding data management. It emphasizes the need for transparency, fairness, and respect for individual privacy when handling personal data, and outlines the organization's commitment to these principles.

9. The ninth part of the document provides a final summary of the data management strategy. It reiterates the organization's commitment to data-driven decision-making and its ongoing efforts to optimize its data management processes for maximum effectiveness and efficiency.

 Municipio de Sabaneta CONCEJO MUNICIPAL	ACTA DE SESION DE CONCEJO	Código: FO-ALA-13
		Versión: 0
		Fecha de Aprobación: 11 noviembre 2008
		Página 2 de 5

Solicita al señor secretario dar lectura al orden del día.

ORDEN DEL DÍA

1. HIMNO DE SABANETA
2. LLAMADO A LISTA Y VERIFICACIÓN DEL QUÓRUM.
3. INTERVENCIÓN DEL ESPECIALISTA EN PLANEACIÓN URBANO REGIONAL, CAMILO ALFONSO VERGARA GONZÁLEZ, SECRETARIO DE PLANEACIÓN Y DESARROLLO MUNICIPAL DEL MUNICIPIO DE SABANETA Y EL EQUIPO DEL PBOT, MARÍA EUGENIA GALLEGO URREGO, TRABAJADORA SOCIAL MAGISTER EN DESARROLLO EDUCATIVO INSTITUCIONAL, LUIS FERNANDO GÓMEZ ARROYAVE, GEOLOGO MAGISTER EN INGENIERÍA AMBIENTAL Y DE SUELOS, BORIS PUERTO LÓPEZ, INGENIERO AMBIENTAL, TEMA: AVANCES DEL PBOT, SISTEMA AMBIENTAL Y PARTICIPACIÓN.
4. INTERVENCIÓN DE LOS CONCEJALES.
5. APROBACIÓN DE LAS ACTAS NÚMERO 139, 140, 141, 142, 143, 144, 145, 146, 147, 148, 149, 150, 151, 152 Y 153 CORRESPONDIENTES A LOS DÍAS 17, 18, 19, 20, 21, 22, 23, 24, 25, 26, 27, 28, 29, 30 Y 31 DE OCTUBRE DEL 2017.
6. LECTURA DE COMUNICADOS.
7. CIERRE DE LA SESIÓN.

SECRETARIO: Lee el orden del día, el cual ha sido aprobado por unanimidad con la modificación propuesta.

DESARROLLO

1. HIMNO DE SABANETA
2. LLAMADO A LISTA Y VERIFICACIÓN DEL QUÓRUM.

SECRETARIO: Anuncia al señor presidente que hay quorum para deliberar y decidir.

3. INTERVENCIÓN DEL ESPECIALISTA EN PLANEACIÓN URBANO REGIONAL, CAMILO ALFONSO VERGARA GONZÁLEZ, SECRETARIO DE PLANEACIÓN Y DESARROLLO MUNICIPAL DEL MUNICIPIO DE SABANETA Y EL EQUIPO DEL PBOT, MARÍA EUGENIA GALLEGO URREGO, TRABAJADORA SOCIAL MAGISTER EN DESARROLLO EDUCATIVO INSTITUCIONAL, LUIS FERNANDO GÓMEZ ARROYAVE, GEOLOGO MAGISTER EN INGENIERÍA AMBIENTAL Y DE

1950

1950

1950

1950

1950

1950

1950

1950

1950

1950

1950

1950

1950

1950

1950

1950

1950

1950


1950

1950

1950

1950

1950

 Municipio de Sabanaeta CONCEJO MUNICIPAL	ACTA DE SESION DE CONCEJO	Código: FO-ALA-13
		Versión: 0
		Fecha de Aprobación: 11 noviembre 2008
		Página 3 de 5

SUELOS, BORIS PUERTO LOPÉZ, INGENIERO AMBIENTAL, TEMA: AVANCES DEL PBOT, SISTEMA AMBIENTAL Y PARTICIPACIÓN.

Se dirigen con diapositivas, las cuales son anexadas a la presente acta.

4. INTERVENCIÓN DE LOS CONCEJALES.

No hubo intervención de los honorables concejales.

5. APROBACIÓN DE LAS ACTAS NÚMERO 139, 140, 141, 142, 143, 144, 145, 146, 147, 148, 149, 150, 151, 152 Y 153 CORRESPONDIENTES A LOS DÍAS 17, 18, 19, 20, 21, 22, 23, 24, 25, 26, 27, 28, 29, 30 Y 31 DE OCTUBRE DEL 2017.

PRESIDENTE: coloco en consideración el Acta N° 139 correspondiente al día 17 de octubre

SECRETARIO: le anuncio señor presidente que el Acta N° 139 correspondiente al día 17 de octubre, ha sido aprobada por unanimidad.

PRESIDENTE: coloco en consideración el Acta N° 140 correspondiente al día 18 de octubre

SECRETARIO: le anuncio señor presidente que el Acta N° 140 correspondiente al día 18 de octubre, ha sido aprobada por unanimidad.

PRESIDENTE: coloco en consideración el Acta N° 141 correspondiente al día 19 de octubre

SECRETARIO: le anuncio señor presidente que el Acta N° 141 correspondiente al día 19 de octubre, ha sido aprobada por unanimidad.

PRESIDENTE: coloco en consideración el Acta N° 142 correspondiente al día 20 de octubre

SECRETARIO: le anuncio señor presidente que el Acta N° 142 correspondiente al día 20 de octubre, ha sido aprobada por unanimidad.

PRESIDENTE: coloco en consideración el Acta N° 143 correspondiente al día 21 de octubre

SECRETARIO: le anuncio señor presidente que el Acta N° 143 correspondiente al día 21 de octubre, ha sido aprobada por unanimidad.

PRESIDENTE: coloco en consideración el Acta N° 144 correspondiente al día 22 de octubre

SECRETARIO: le anuncio señor presidente que el Acta N° 144 correspondiente al día 22 de octubre, ha sido aprobada por unanimidad.

PRESIDENTE: coloco en consideración el Acta N° 145 correspondiente al día 23 de octubre

Faint, illegible text, possibly bleed-through from the reverse side of the page. The text is arranged in several paragraphs and is mostly obscured by a vertical blue line.

SECRETARIO: le anuncio señor presidente que el Acta N° 145 correspondiente al día 23 de octubre, ha sido aprobada por unanimidad.

PRESIDENTE: coloco en consideración el Acta N° 146 correspondiente al día 24 de octubre

SECRETARIO: le anuncio señor presidente que el Acta N° 146 correspondiente al día 24 de octubre, ha sido aprobada por unanimidad.

PRESIDENTE: coloco en consideración el Acta N° 147 correspondiente al día 25 de octubre

SECRETARIO: le anuncio señor presidente que el Acta N° 147 correspondiente al día 25 de octubre, ha sido aprobada por unanimidad.

PRESIDENTE: coloco en consideración el Acta N° 148 correspondiente al día 26 de octubre

SECRETARIO: le anuncio señor presidente que el Acta N° 148 correspondiente al día 26 de octubre, ha sido aprobada por unanimidad.

PRESIDENTE: coloco en consideración el Acta N° 149 correspondiente al día 27 de octubre

SECRETARIO: le anuncio señor presidente que el Acta N° 149 correspondiente al día 27 de octubre, ha sido aprobada por unanimidad.

PRESIDENTE: coloco en consideración el Acta N° 150 correspondiente al día 28 de octubre

SECRETARIO: le anuncio señor presidente que el Acta N° 150 correspondiente al día 28 de octubre, ha sido aprobada por unanimidad.

PRESIDENTE: coloco en consideración el Acta N° 151 correspondiente al día 29 de octubre

SECRETARIO: le anuncio señor presidente que el Acta N° 151 correspondiente al día 29 de octubre, ha sido aprobada por unanimidad.

PRESIDENTE: coloco en consideración el Acta N° 152 correspondiente al día 30 de octubre

SECRETARIO: le anuncio señor presidente que el Acta N° 152 correspondiente al día 30 de octubre, ha sido aprobada por unanimidad.

PRESIDENTE: coloco en consideración el Acta N° 153 correspondiente al día 31 de octubre

SECRETARIO: le anuncio señor presidente que el Acta N° 153 correspondiente al día 31 de octubre, ha sido aprobada por unanimidad.

1. The first part of the document discusses the importance of maintaining accurate records of all transactions.

2. It is essential to ensure that all entries are supported by appropriate evidence and are clearly documented.

3. The second part of the document outlines the various methods used to collect and analyze data.

4. These methods include both qualitative and quantitative approaches, each with its own strengths and limitations.

5. The third part of the document provides a detailed overview of the statistical techniques employed.

6. These techniques are used to identify trends, patterns, and relationships within the data set.

7. The fourth part of the document discusses the challenges and limitations of the research.

8. It is important to acknowledge these limitations to provide a balanced and honest assessment of the findings.

9. The fifth part of the document concludes with a summary of the key findings and their implications.

10. Finally, the document offers suggestions for further research and practical applications of the results.

1. The first part of the document discusses the importance of maintaining accurate records of all transactions.

2. It is essential to ensure that all entries are supported by appropriate evidence and are clearly documented.

3. The second part of the document outlines the various methods used to collect and analyze data.

4. These methods include both qualitative and quantitative approaches, each with its own strengths and limitations.

5. The third part of the document provides a detailed overview of the statistical techniques employed.

6. These techniques are used to identify trends, patterns, and relationships within the data set.

7. The fourth part of the document discusses the challenges and limitations of the research.

8. It is important to acknowledge these limitations to provide a balanced and honest assessment of the findings.

9. The fifth part of the document concludes with a summary of the key findings and their implications.

10. Finally, the document offers suggestions for further research and practical applications of the results.

6. LECTURA DE COMUNICADOS.

SECRETARIO: Anuncia que no reposan comunicados sobre la mesa.


7. CIERRE DE LA SESIÓN.

SECRETARIO: Anuncia que ha sido agotado el orden del día para esta sesión.

PRESIDENTE: Se cierra la sesión del día de hoy, se convoca para el día 26 de noviembre, 12:30 pm, donde tendremos aprobación de actas.

Se da por terminada la sesión siendo las 10:25 am.

En constancia se firma a los (25) días, del mes de noviembre de 2017



CARLOS MARIO CUARTAS PALACIO
Presidente



DANIEL IBARRA VILLEGAS
Secretario General

Elaboró: Daniela Jaramillo Herrera.
Aux. En elaboración de Actas.

1. The first part of the document discusses the importance of maintaining accurate records of all transactions. This is essential for ensuring the integrity of the financial data and for providing a clear audit trail.

2. The second part of the document outlines the various methods used to collect and analyze data. These methods include both qualitative and quantitative techniques, which are used to gain a comprehensive understanding of the subject matter.

3. The third part of the document describes the results of the research and the conclusions drawn from the data. It highlights the key findings and discusses their implications for the field of study.

4. The final part of the document provides a summary of the overall findings and offers recommendations for future research. It emphasizes the need for continued exploration and the development of new theories and models.

5. The document also includes a detailed discussion of the theoretical framework that underpins the research. This framework is based on established theories and concepts, which are used to guide the research process and to interpret the results.

6. In addition, the document provides a thorough analysis of the data, including a discussion of the statistical methods used and the results of the various tests. This analysis is presented in a clear and concise manner, making it easy to understand and interpret.

7. The document also includes a section on the limitations of the study and the potential for bias. It acknowledges the constraints of the research and discusses the steps taken to minimize any potential biases and to ensure the validity of the findings.

8. Finally, the document concludes with a summary of the key findings and a discussion of the implications for practice. It offers practical recommendations based on the research findings and discusses the potential for future research in this area.

PLAN BÁSICO DE ORDENAMIENTO TERRITORIAL PBOT / Municipio de Sabaneta



**ORDENAR
nuestro
territorio**
UN RETO DE TODOS

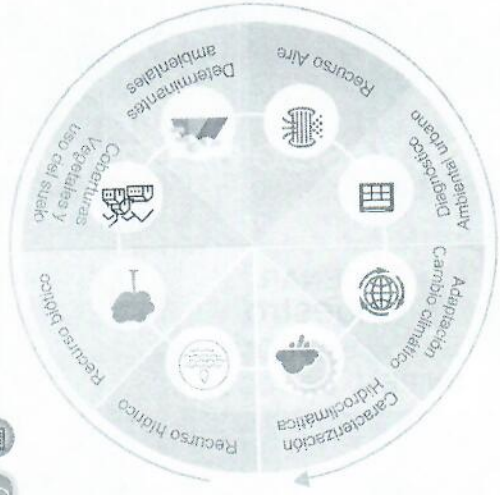
ALCALDÍA DE SABANETA
Iván Alonso Montoya, Alcalde
SECRETARÍA DE PLANEACIÓN Y
DESARROLLO TERRITORIAL
Noviembre 25 de 2017





CONTENIDO

- 1. Sistema Ambiental**
 - 1a.** Coberturas terrestres
 - 1b.** Uso Actual
 - 1c.** Uso potencial
 - 1d.** Conflictos de uso
- 2. Gestión del Riesgo**
- 3. Participación y Comunicaciones**





DIAGNÓSTICO AMBIENTAL



Análisis de los suelos de protección y estructura ecológica principal vigentes
Indicadores territoriales

Aporta en la formulación del PBOT para la:

1. Definición de la estructura ecológica principal y los suelos de protección ambiental
2. Identificación de redes de conectividad ecológica. (Urbana y rural)
3. Formulación de estrategias para la adaptación al cambio climático.
4. Incorporación de normativa ambiental (Determinantes Ambientales)

ORDENAR NUESTRO TERRITORIO, UN RETO DE TODOS



SISTEMA AMBIENTAL



ORDENAR NUESTRO TERRITORIO, UN RETO DE TODOS



LEVANTAMIENTO DE COBERTURAS TERRESTRES

La "**Cobertura**" de la tierra es lo que se observa sobre la superficie. Describe la vegetación y los elementos antrópicos (construcciones) existentes sobre la tierra y otros elementos como los ríos.

Se utilizó metodología CORINE LAND COVER para la clasificación de las coberturas terrestres.

METODOLOGIA	INFORMACION
CORINE LAND COVER	Imagen satelital del SIATA, 2016
	Ortofotos, 2012 -2014
	Salidas de campo de verificación

Productos:

- Mapa de coberturas Vegetales
- Mapa de uso actual del suelo
- Análisis multitemporal de coberturas terrestres.
- Capitulo de descripción y análisis
- Indicadores, Tasa de cambio de coberturas, índice fragmentación, índice de estado actual de coberturas vegetales.

Ortofotos Gobernación 2012



Imagen Satelital del SIATA, 2016



www.sabaneta.gov.co



Alcaldía Sabaneta



@sabanetadetodos

ORDENAR NUESTRO TERRITORIO, UN RETO DE TODOS



TRABAJO DE CAMPO

Cultivo de café. V. Lomitas



Pastos V. La Doctora



Tejido urbano discontinuo



Imagen Satelital del SIATA, 2016

Bosque fragmentado. La Romera



Vegetación secundaria baja. Vereda La Doctora



Bosque galería. Vereda San José



www.sabaneta.gov.co



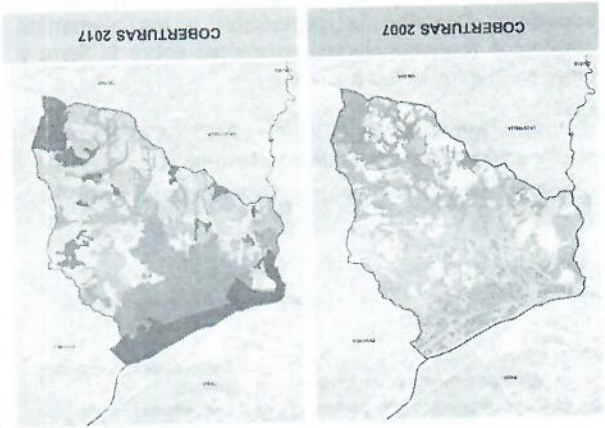
Alcaldía Sabaneta



@sabanetadetodos

ORDENAR NUESTRO TERRITORIO, UN RETO DE TODOS



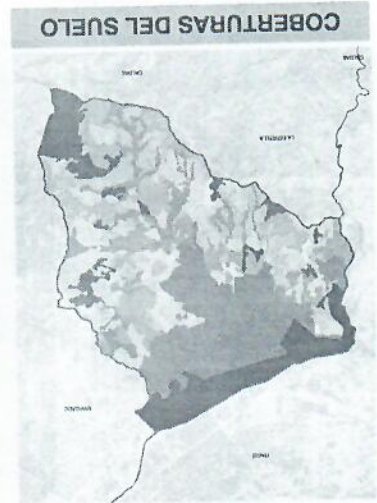


TASA DE CAMBIO DE COBERTURAS NATURALES (TCCN)

En cuanto a coberturas naturales (bosques y vegetación secundaria o rastrojos), el municipio de Sabaneta ha tenido cambios de baja magnitud. Los bosques fragmentados, la vegetación secundaria alta y el bosque de galería y/o ripario han disminuido su área respecto al año 2007 en 41,3 ha, mientras que la vegetación secundaria baja ha mostrado un incremento en su área de 21,99 ha.

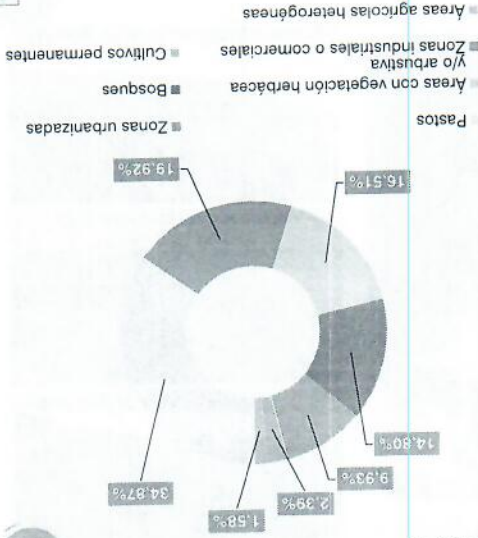
TIP DE COBERTURA	AREA 2007 (ha)	AREA 2016 (ha)	CAMBIO (Ha)	CATE. GORJA
Bosque fragmentado	87,72	81,35	-6,37	Baja
Vegetación secundaria alta	168,49	136,53	-31,96	Baja
Vegetación secundaria baja	109,15	131,14	21,99	Baja
Bosque de galería y/o ripario	126,62	122,66	-2,96	Baja

ORDENAR NUESTRO TERRITORIO, UN RETO DE TODOS



Predominio de áreas de pastos (34,87%, 574 ha), Zonas urbanizadas (19,92%, 328 ha) vegetación herbácea y/o arbustiva (16,51%, 272 ha) y bosques (14,8%, 244 ha). Las cultivos permanentes (2,32%, 39 ha) y áreas agrícolas heterogéneas (1,58%, 26 ha).

LEVANTAMIENTO DE COBERTURAS TERRESTRES



ORDENAR NUESTRO TERRITORIO, UN RETO DE TODOS



SUELO DE PROTECCIÓN VIGENTE - PBOT 2009



CATEGORIA DE SUELOS DE PROTECCIÓN (PBOT 2009)	%
Área de retiro a fuentes hídricas	30,75
Área Aferente Hídrica Crítica	19,30
Zona Núcleo, Parque Central de Antioquia. (La Romera)	15,27
Amenaza alta al deslizamiento	14,53
Área Aferente Hídrica Agotada	8,07
Cerro Pan de Azúcar	3,38
Amenaza alta a la inundación	3,21
Área con pendiente superior al 100%	3,02
Línea Alta Tensión	2,22
Área para la localización de infraestructura de acueducto-tanques	0,12
Relicto de bosque	0,12
Total	100,00

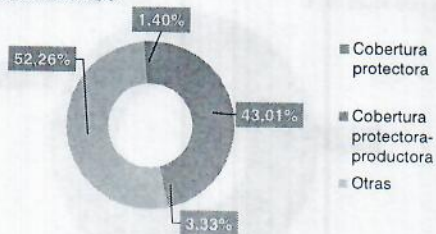
www.sabaneta.gov.co | Alcaldía Sabaneta | @sabanetadetodos

ORDENAR NUESTRO TERRITORIO, UN RETO DE TODOS

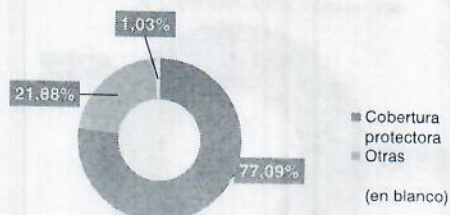


¿SE HAN CONSOLIDADO LOS SUELOS DE PROTECCIÓN? ¿REALMENTE ESTAN PROTEGIDOS?

Coberturas naturales en Área de retiro a fuentes hídricas



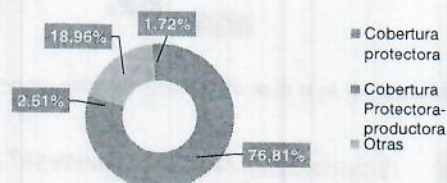
Coberturas naturales en Zona Núcleo, Parque Central de Antioquia



Coberturas naturales en Cerro Pan de Azúcar



Coberturas naturales en Área Aferente Hídrica Agotada

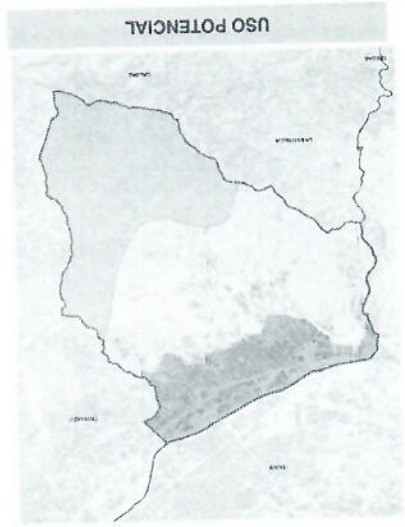


www.sabaneta.gov.co | Alcaldía Sabaneta | @sabanetadetodos

ORDENAR NUESTRO TERRITORIO, UN RETO DE TODOS



USO POTENCIAL DEL SUELO



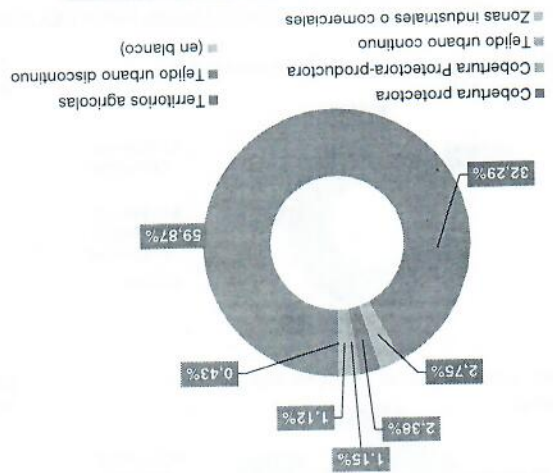
El **uso potencial del suelo** es una representación de la mejor destinación que se le puede dar de acuerdo a sus condiciones ambientales (pendiente, fertilidad, etc.) sin necesidad de afectarlo, definiendo si a partir de estas características es apto principalmente para usos agrícolas, pecuarios, forestales o de conservación. Se utilizó el Estudio General de Suelos y Zonificación de Tierras para Antioquia.

USO POTENCIAL	CAPACIDAD DE USO (%)
AGRICOLA	2,2
Cultivos transitorios intensivos	3s-7
Pastoreo extensivo	4p-7
GANADERIA	2,68
AGROFORESTERIA	43,28
6p-10	Agrosilvicultura
FORESTAL	34,06
7p-7	Forestal protectora
CONSERVACION	0,46
5101	Rio
2308	Suelo Urbano
17,33	
Total General	100



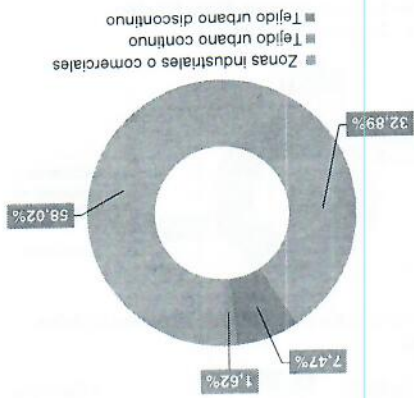
ORDENAR NUESTRO TERRITORIO, UN RETO DE TODOS

Cobertura en Amenaza alta al deslizamiento



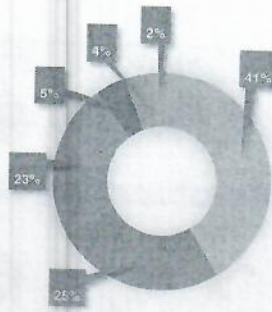
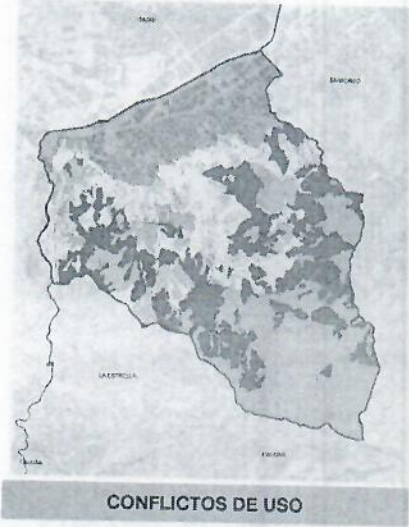
? SE HAN CONSOLIDADO LOS SUELOS DE PROTECCIÓN ? REALMENTE ESTAN PROTEGIDOS?

Cobertura en Amenaza alta a la inundación



ORDENAR NUESTRO TERRITORIO, UN RETO DE TODOS

CONFLICTOS DE USO DEL SUELO



- Uso adecuado - sin conflicto
- Subutilización ligera
- Sobreutilización severa
- Subutilización moderada
- Sobreutilización ligera
- Sobreutilización moderada
- Subutilización severa

En Sabaneta se identifica un 41.26% del área del municipio (679,9 ha) que no presentan conflictos de usos del suelo, es decir que el uso actual corresponde con su vocación. Sin embargo, se presenta una Sobreutilización Severa en 383,10 ha (correspondiente a un 23,2%), principalmente asociada a usos pecuarios en suelos no aptos para este uso.

www.sabaneta.gov.co



Alcaldía Sabaneta



@sabanetadetodos

ORDENAR NUESTRO TERRITORIO. UN RETO DE TODOS



2

GESTIÓN DEL RIESGO

SABANETA
de todos

www.sabaneta.gov.co



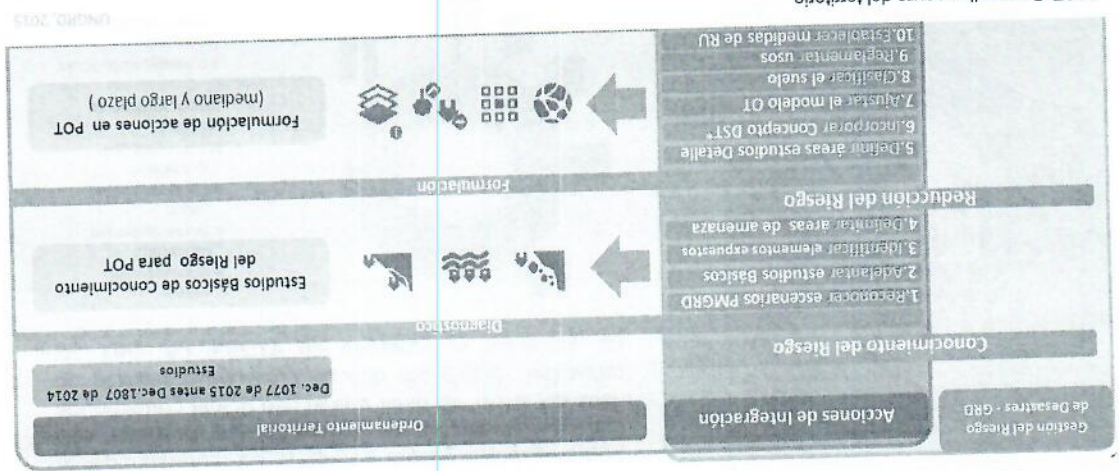
Alcaldía Sabaneta



@sabanetadetodos

ORDENAR NUESTRO TERRITORIO. UN RETO DE TODOS



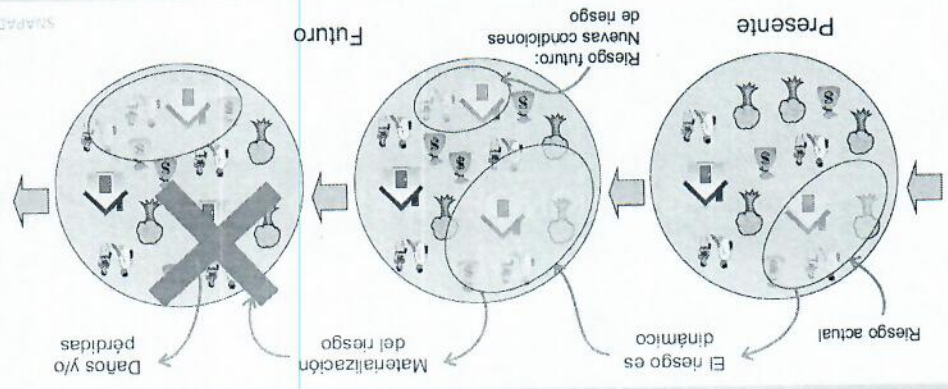


*DST: Desarrollo seguro del territorio
*RU: Regulación urbanística

ETAPAS POT - GESTIÓN DEL RIESGO



La gestión del riesgo en los POT garantiza la ocupación y construcción segura del territorio.

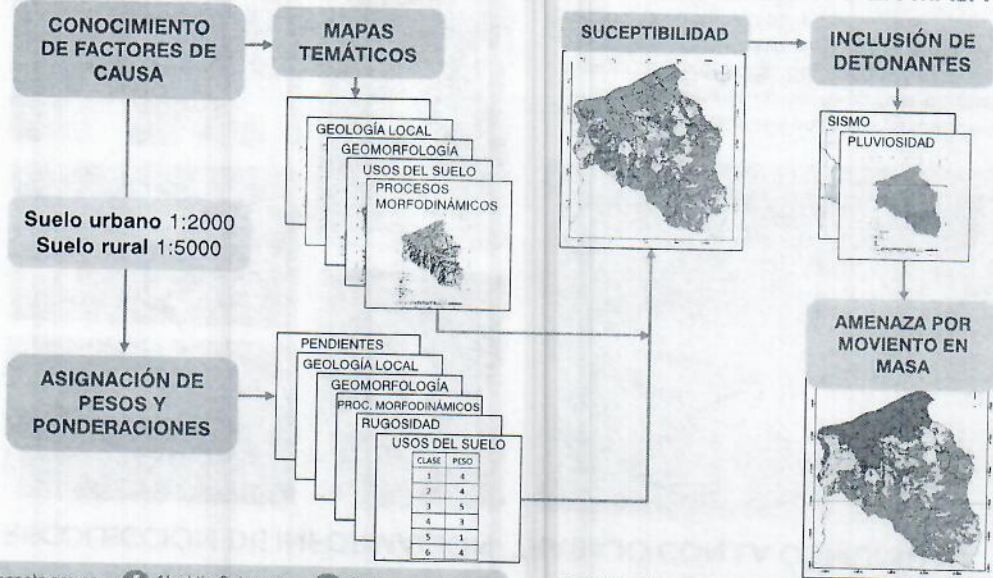


¿Por qué es importante la gestión del riesgo en los planes de ordenamiento?

GESTIÓN DEL RIESGO



METODOLOGÍA- ZONIFICACIÓN DE AMENAZA POR MOVIMIENTO EN MASA



www.sabaneta.gov.co

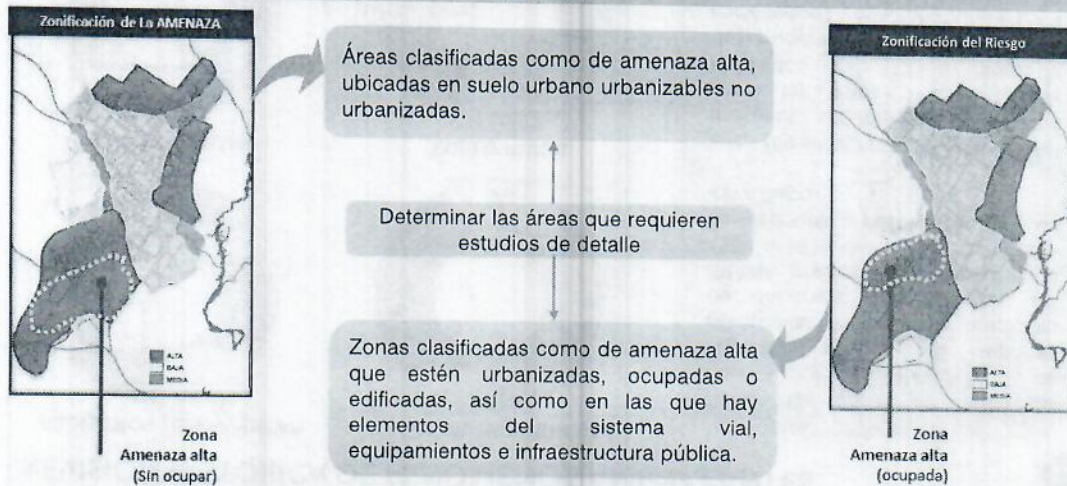
Alcaldía Sabaneta

@sabanetadelos

ORDENAR NUESTRO TERRITORIO, UN RETO DE TODOS

METODOLOGÍA DE TRABAJO

Delimitación y zonificación de las áreas con condición de riesgo y condición de amenaza se identifican a partir de:




www.sabaneta.gov.co

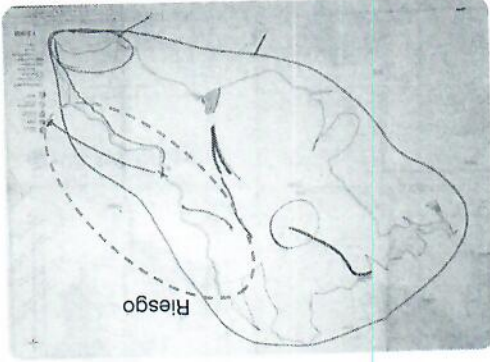
Alcaldía Sabaneta

@sabanetadelos

ORDENAR NUESTRO TERRITORIO, UN RETO DE TODOS



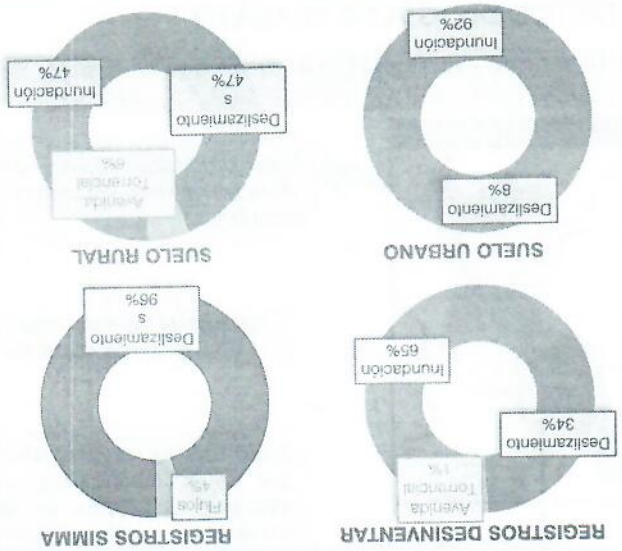
RECOLECCIÓN DE INFORMACIÓN - TRABAJO CON LA COMUNIDAD



Los diferentes talleres con la comunidad, tanto en la zona urbana como rural, han permitido evaluar la percepción del riesgo y reconocer aquellos escenarios que son susceptibles a fenómenos amenazantes.



ORDENAR NUESTRO TERRITORIO, UN RETO DE TODOS



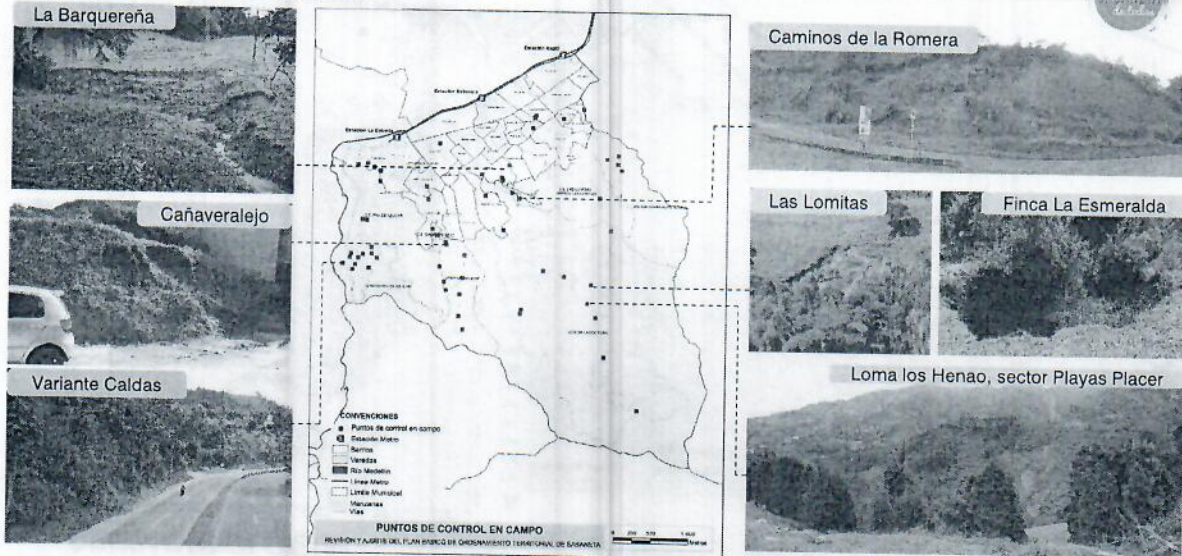
REVISIÓN HISTÓRICA DE FENÓMENOS AMENAZANTES

Según las bases de datos del SIMMA y DESINVENTAR se registran 45 y 15 reportes respectivamente para el municipio de Sabanea. Los registros del SIMMA presentan un lapso entre 1982 a 2011 de los cuales un 96% corresponde a desplazamientos y un 4% a fujos. Los registros de DESINVENTAR presentan un total de 47 eventos entre los años 1983 y 2016, repartidos así: 15 eventos de desplazamiento, 11 de estos corresponden a la zona rural y los 4 restantes a la zona urbana. 31 eventos de inundación, 20 para la zona urbana y 11 para la zona rural.



ORDENAR NUESTRO TERRITORIO, UN RETO DE TODOS

TRABAJO DE CAMPO



www.sabana.gov.co


Alcaldía Sabaneta

@sabanetadetodos

ORDENAR NUESTRO TERRITORIO, UN RETO DE TODOS



ELABORACIÓN MAPAS TEMÁTICOS



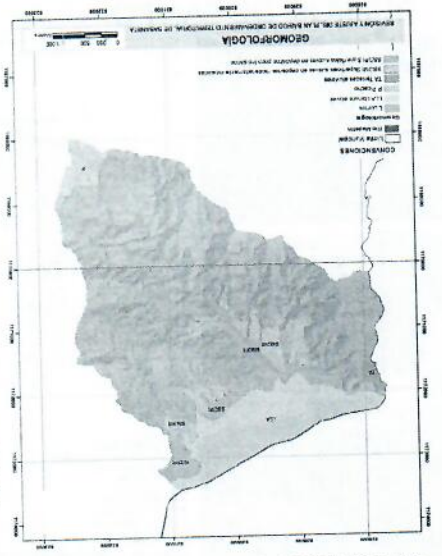
www.sabana.gov.co

Alcaldía Sabaneta

@sabanetadetodos

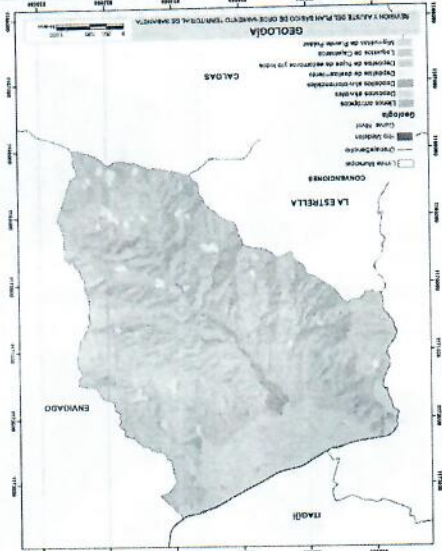
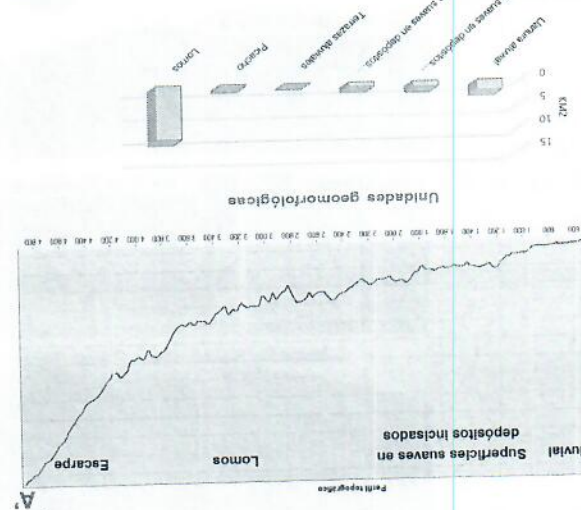
ORDENAR NUESTRO TERRITORIO, UN RETO DE TODOS





GEOMORFOLOGIA

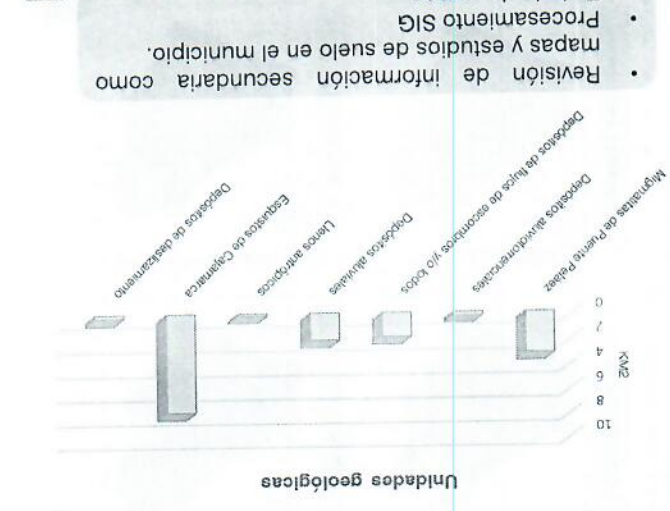
ORDENAR NUESTRO TERRITORIO, UN RETO DE TODOS



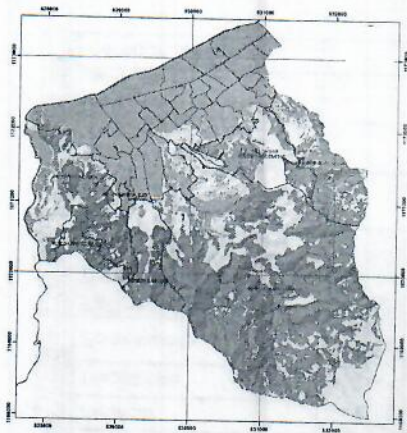
GEOLOGIA

- Revisión de información secundaria como mapas y estudios de suelo en el municipio.
- Procesamiento SIG
- Trabajo de campo.

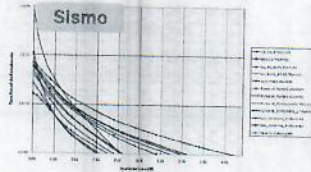
ORDENAR NUESTRO TERRITORIO, UN RETO DE TODOS



SUSCEPTIBILIDAD Y AMENAZA POR MOVIMIENTO EN MASA



■ Baja ■ Media ■ Alta



Susceptibilidad alta:
43,3% del municipio, asociadas principalmente a factores antrópicos y usos del suelo que favorecen la remoción de la cobertura y la saturación del suelo.

Susceptibilidad media:
30,28% del municipio, representa gran parte del suelo de expansión.

Susceptibilidad baja:
26,33% del municipio, representa la zona urbana.

www.sabaneta.gov.co



Aldía Sabaneta

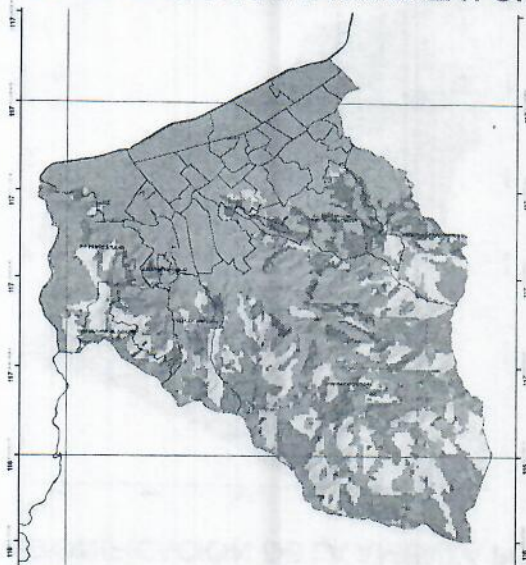


@sabanetadotodos


ORDENAR NUESTRO TERRITORIO, UN RETO DE TODOS



ZONIFICACIÓN DE LA AMENAZA POR MOVIMIENTO EN MASA PBOT 2009



Amenaza por movimiento en masa



www.sabaneta.gov.co



Aldía Sabaneta



@sabanetadotodos

ORDENAR NUESTRO TERRITORIO, UN RETO DE TODOS



CONCERTACIÓN DEL PBOT

Formulación		Concertación		Adopción	
Valoración	Tiempo de formulación variable, depende de los recursos técnicos y financieros del municipio, así como la complejidad del territorio de su jurisdicción.	Autónoma	30 días	Presentación del alcalde al Consejo Territorial de Planeación	Adopción por Decreto
Alcances		Concertación Área Metropolitana	30 días	Consejo Municipal	Aprobación para adopción por acuerdo
Diagnóstico					
Formulación					

Zona rural, suburbana y centros poblados
 Zona urbana y zonas expansión

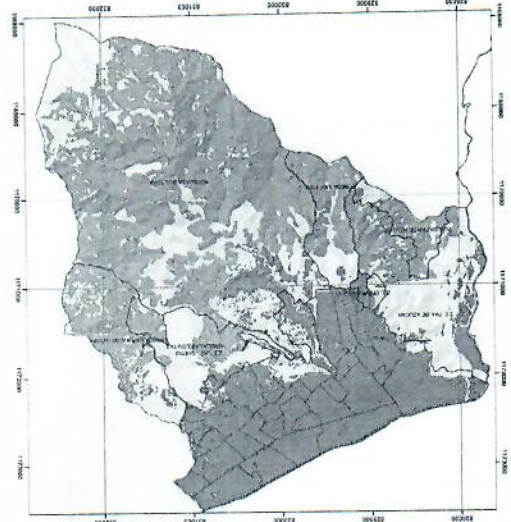
Asuntos netamente ambientales en el marco de lo dispuesto en la Ley 99 de 1993.

- Determinantes ambientales
- Zonas de protección
- Densidades de vivienda rural
- Gestión del riesgo
- Planes ambientales
- Espacio público
- Trámites ambientales vigentes con la autoridad ambiental

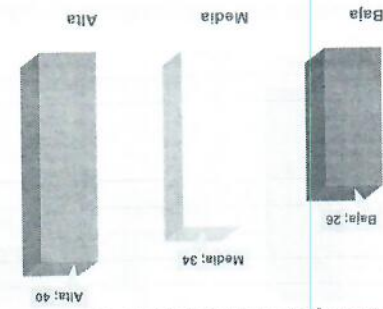
Armonización con los planes y directrices metropolitanas en asuntos de su competencia.

- Determinantes ambientales
- Gestión del riesgo
- Densidades de vivienda urbana
- Equipamientos
- Impactos por aire y ruido
- Protección ambiental

ZONIFICACIÓN DE LA AMENAZA POR MOVIMIENTO EN MASA



Amenaza por movimiento en masa



Amenaza alta asociada principalmente a unidades de lomos y zonas de alta pendiente.

3 PARTICIPACIÓN Y COMUNICACIONES



www.sabaneta.gov.co



Alcaldía Sabaneta



@sabanetadelos

ORDENAR NUESTRO TERRITORIO, UN RETO DE TODOS



¿QUÉ ES UN PLAN DE ORDENAMIENTO TERRITORIAL?



- **Un POT es, en esencia, el pacto social de una población con su territorio.**
- **Es la carta de navegación que le permite a la ciudad prepararse para los actuales y futuros desafíos económicos, sociales, ambientales, rurales y físicos del territorio.**

www.sabaneta.gov.co



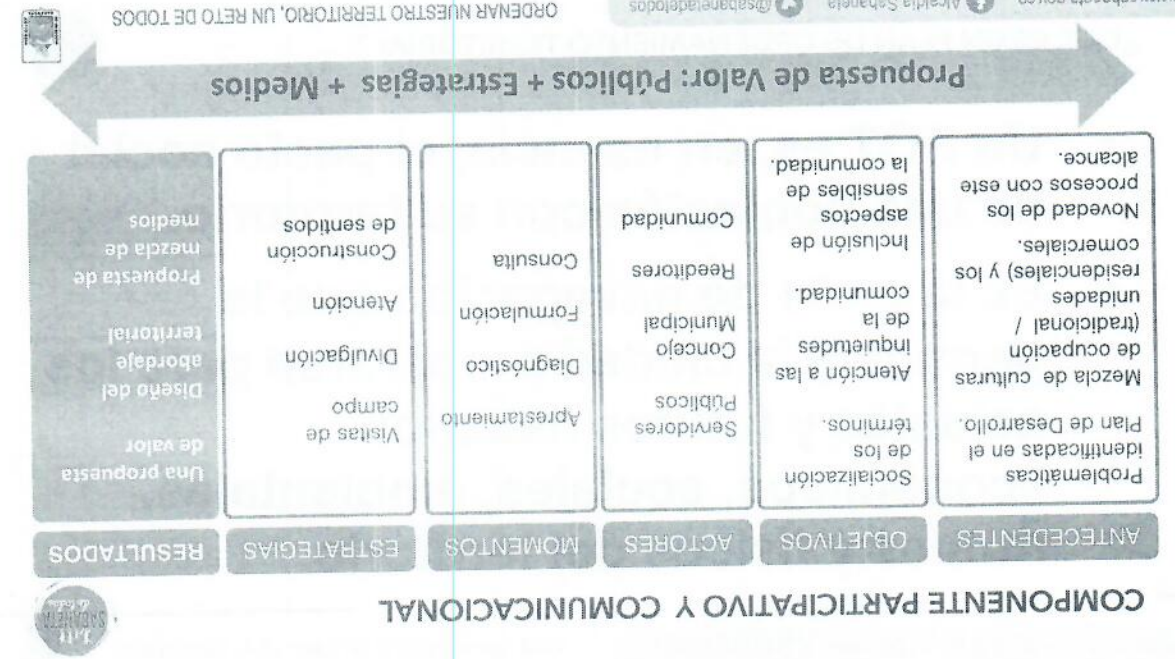
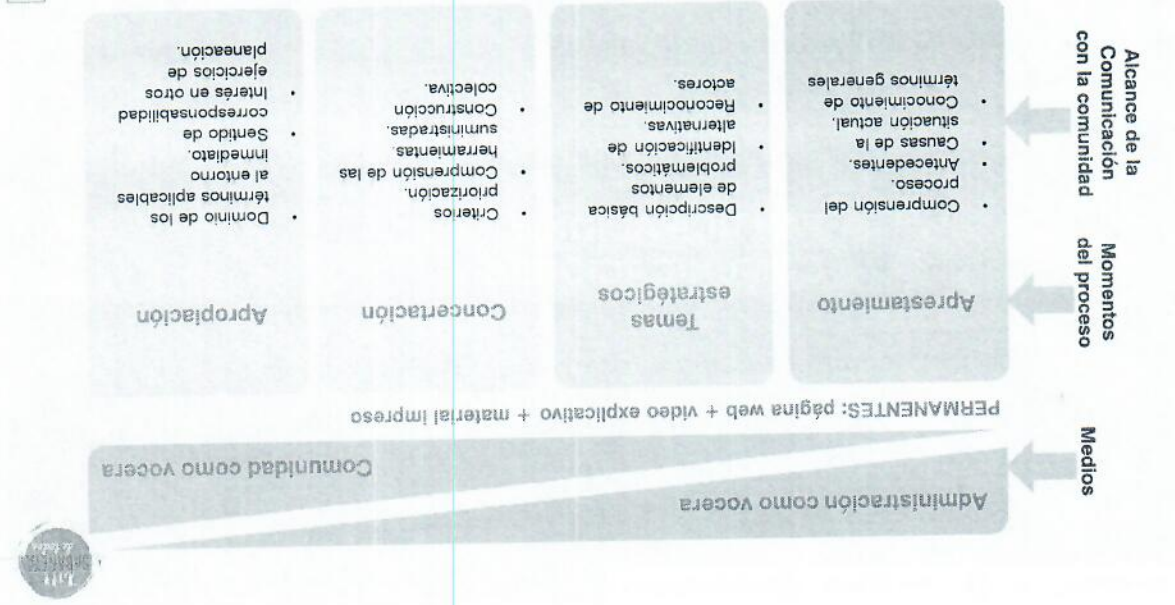
Alcaldía Sabaneta



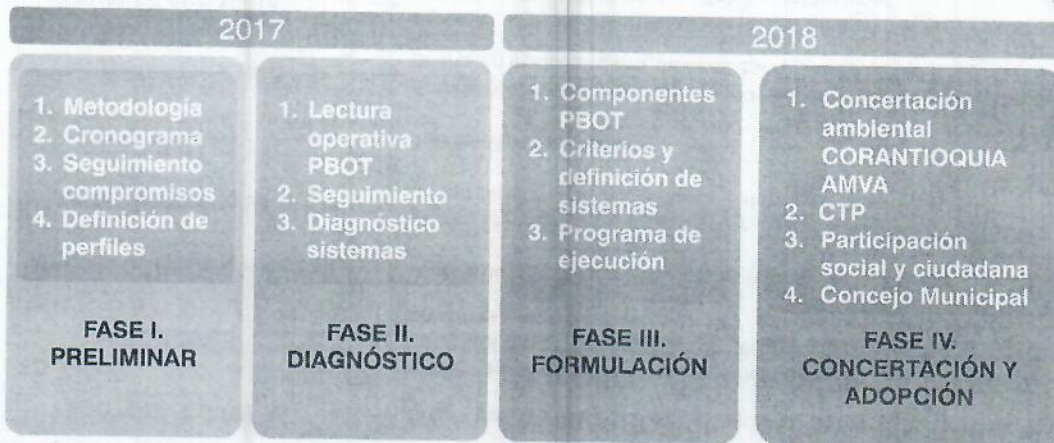
@sabanetadelos

ORDENAR NUESTRO TERRITORIO, UN RETO DE TODOS





METODOLOGÍA PBOT SABANETA 2017 - 2018



← COMUNICACIONES, PARTICIPACIÓN SOCIAL Y CIUDADANA | ACUERDO MUNICIPAL →

www.sabaneta.gov.co



Alcaldía Sabaneta



@sabanetadetodos

ORDENAR NUESTRO TERRITORIO, UN RETO DE TODOS



IMAGEN CONVOCATORIA



ORDENAR NUESTRO TERRITORIO UN RETO DE TODOS

¿Quieres ser parte activa del cambio?

La Administración Municipal Sabaneta de todos, te invita a participar en el taller del diagnóstico para la revisión del Plan Básico de Ordenamiento Territorial (PBOT).

Día: Sábado 14 de Noviembre Hora: 2:00 pm

Lugar: Salón de la Candelaria María Auxiliadora

INVITADOS:

Varenda María Auxiliadora

¿Tienes algunas ideas o aportes para ordenar tu territorio?

¡Nos vemos en tu comunidad!



Taller Norte 2 Urbano. 25 de Octubre 2017

www.sabaneta.gov.co



Alcaldía Sabaneta

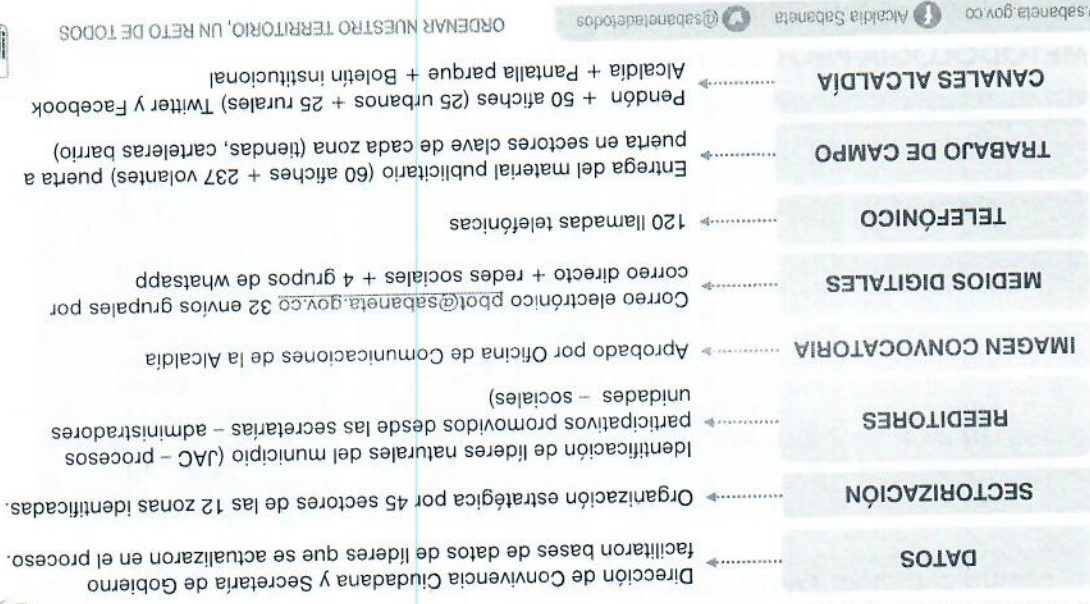


@sabanetadetodos

ORDENAR NUESTRO TERRITORIO, UN RETO DE TODOS



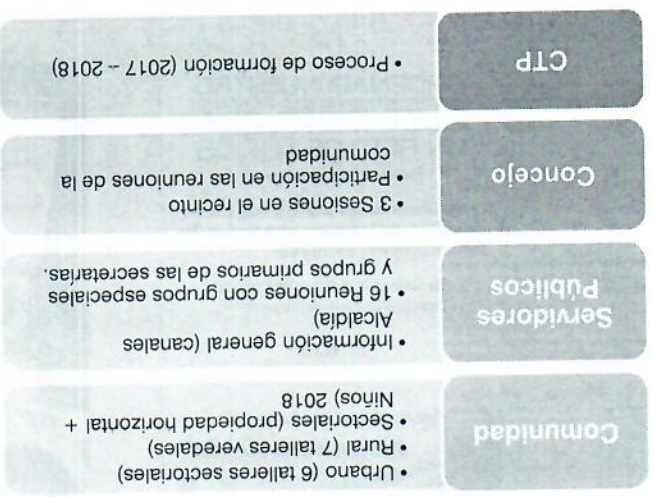
PROCESO DE CONVOCATORIA




ORDENAR NUESTRO TERRITORIO, UN RETO DE TODOS



? EN QUÉ VAMOS?



ORDENAR NUESTRO TERRITORIO, UN RETO DE TODOS

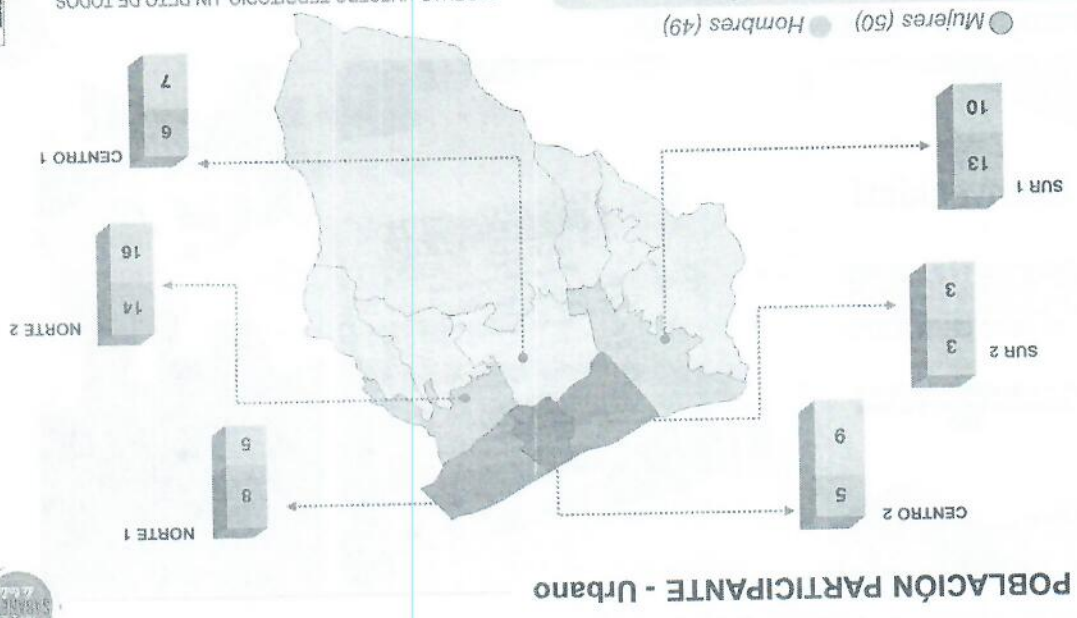


Taller Diagnóstico PBOT, Centro 1 Urbano, 26 de Octubre 2017

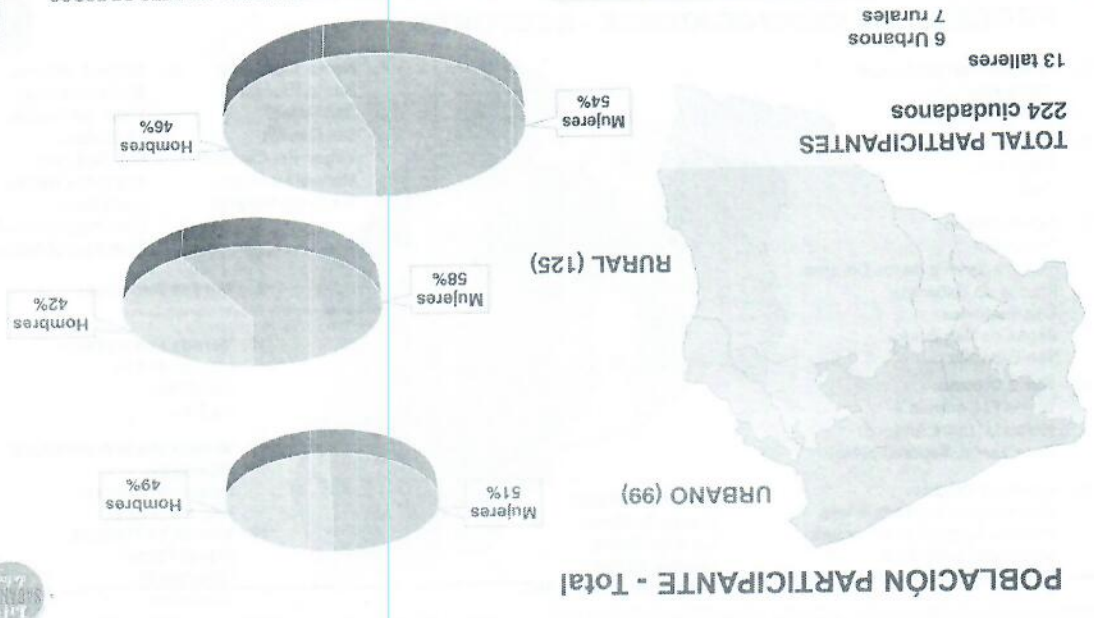




ORDENAR NUESTRO TERRITORIO, UN RETO DE TODOS



ORDENAR NUESTRO TERRITORIO, UN RETO DE TODOS



POBLACIÓN PARTICIPANTE - Urbano



Taller Centro 2 Urbano. 30 de Octubre 2017



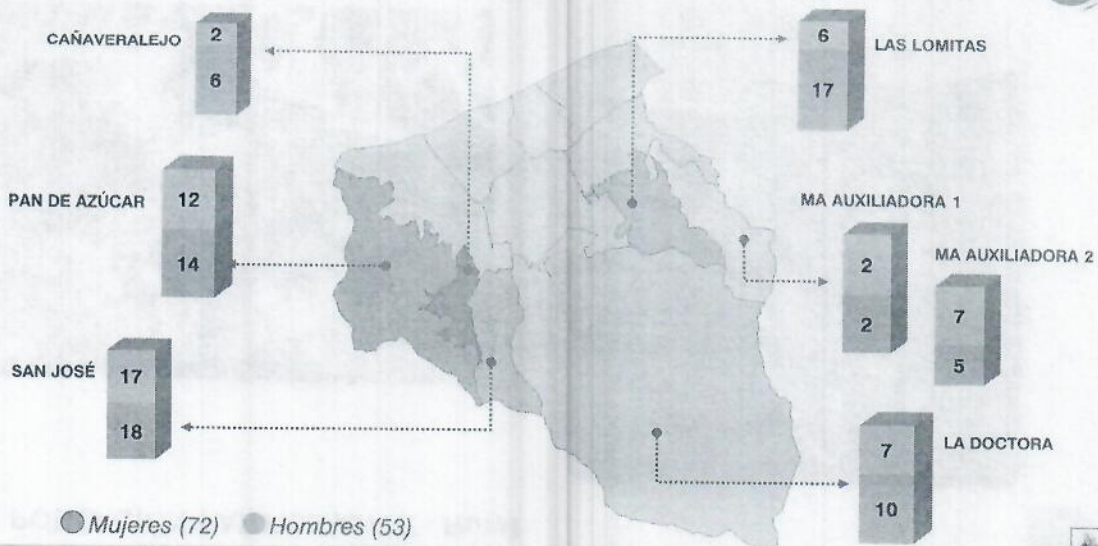
Taller Sur 1 Urbano. 01 de Noviembre 2017

www.sabana.gov.co | Alcaldía Sabana | @sabanaDetodos

ORDENAR NUESTRO TERRITORIO, UN RETO DE TODOS



POBLACIÓN PARTICIPANTE - Rural




www.sabana.gov.co | Alcaldía Sabana | @sabanaDetodos

ORDENAR NUESTRO TERRITORIO, UN RETO DE TODOS



TALLERES SECTOR URBANO



Taller Sur 1 Urbano. 01 Noviembre de 2017



Taller Sur 2 Urbano. 02 de Noviembre



Taller Norte 1 Urbano. 15 Noviembre de 2017



Taller Norte 2 Urbano. 25 Octubre de 2017



Taller Centro 1 Urbano. 26 Octubre de 2017



Taller Centro 2 Urbano. 30 Octubre de 2017

POBLACIÓN PARTICIPANTE - Rural



Taller Vereda Las Lomitas. 29 de Octubre de 2017



Taller Vereda Pan de Azúcar. 15 de Noviembre de 2017

ORDENAR NUESTRO TERRITORIO, UN RETO DE TODOS



www.sabana.gov.co | Alcaldía Sabana | @sabaneladeltodos



TALLERES SECTOR RURAL



Taller Vereda La Doctora
04 de Noviembre de 2017



Taller Vereda Maria Auxiliadora (1)
07 de Noviembre de 2017



Taller Vereda Pan de Azúcar
11 de Noviembre de 2017



Taller Maria Auxiliadora (2)
18 de Noviembre 2017



Taller Vereda San José. 08 de Noviembre de 2017



Taller Vereda Cañavalejo. 09 de Noviembre 2017

www.sabaneta.gov.co



Alcaldía Sabaneta



@sabanetadetodos

ORDENAR NUESTRO TERRITORIO, UN RETO DE TODOS



CARACTERIZACIÓN DE LA PARTICIPACIÓN

- La población que participa está en su mayoría por encima de los 45 años.
- Predomina la participación de la población que lleva más de 20 años viviendo en el municipio.
- Los habitantes de la zona rural respondieron con mayor asistencia que quienes habitan la zona urbana.
- Las mujeres participaron más que los hombres y se destaca su asistencia en la zona rural.
- Menos del 50% de la población reporta correo electrónico.

www.sabaneta.gov.co



Alcaldía Sabaneta



@sabanetadetodos

ORDENAR NUESTRO TERRITORIO, UN RETO DE TODOS





- Se debe crear una estrategia que ayude a la vinculación de los nuevos moradores de Sabaneta
- La comunidad no conoce claramente los mecanismos de participación de los que dispone la Administración.
- No existen bases de datos suficientes, actualizadas y representativas de líderes, ciudadanos y medios de contacto.
- Los medios virtuales no son el mejor vehículo de transmisión de los mensajes.
- Se convocan algunos sectores desde la denominación técnica del territorio (planes parciales y PP) y la comunidad no se identifica con esos nombres, hay que valorar la tradición para que exista reconocimiento e identificación.

APECTOS POR MEJORAR



- Se reconoce una participación calificada y comprometida sobre los aspectos del ordenamiento territorial.
- Reconocen que es primera vez que se hace un ejercicio participativo para un aspecto que es fundamental para el desarrollo del municipio como es el ordenamiento territorial.
- Mucho sentido de pertenencia con el territorio y de afecto con el municipio.
- Manifiestan el deseo de seguir participando.
- Respeto en el uso de la palabra y con los facilitadores de la actividad.

CALIDAD DE LA PARTICIPACIÓN



GRACIAS



www.sabaneta.gov.co



Alcaldía Sabaneta



@sabanetadetodos

ORDENAR NUESTRO TERRITORIO. UN RETO DE TODOS



